

TŘÍDA MASARYKOVA/ STŘELNICKÁ

SKLONOVÉ POMĚRY

TERÉN
NIVELETA

ZMĚNA PŘÍČNÉHO SKLONU:

KÓTY NIVELETY:

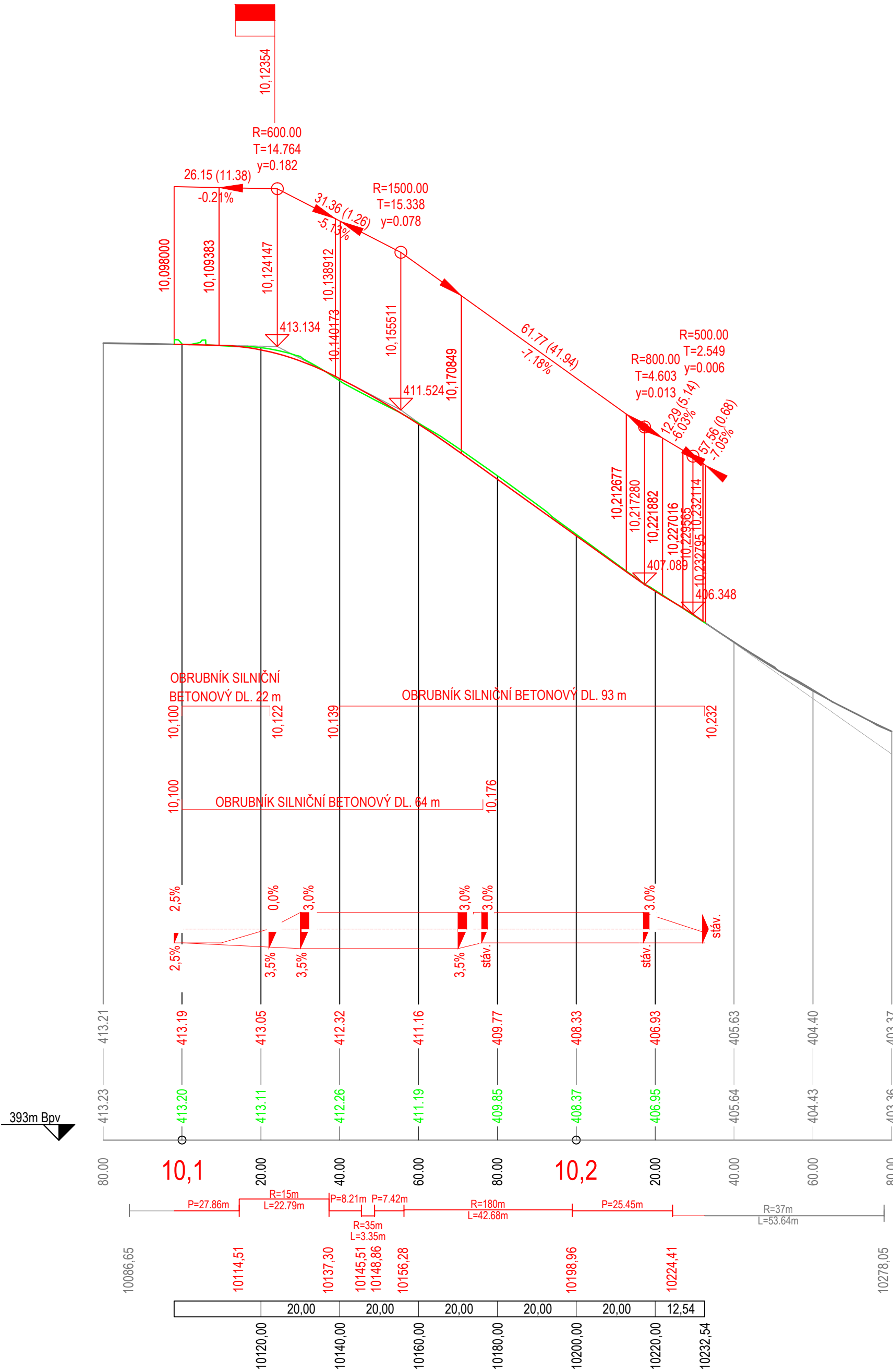
KÓTY TERÉNU:

SROVNÁVACÍ ROVINA:

STANIČENÍ:

SMĚROVÉ POMĚRY:

VZDÁLENOST PŘ. ŘEZŮ:



PIVOVARSKÁ

SKLONOVÉ POMĚRY

TERÉN
NIVELETA

KÓTY NIVELETY:

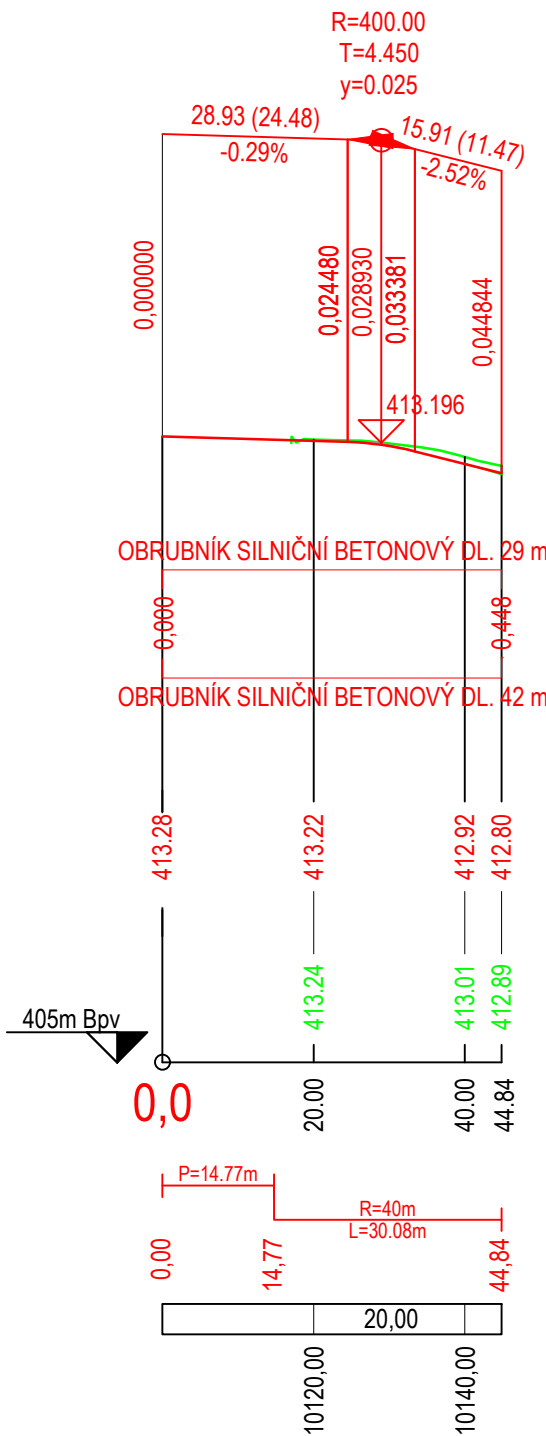
KÓTY TERÉNU:

SROVNÁVACÍ ROVINA:







STANIČENÍ:

SMĚROVÉ POMĚRY:

VZDÁLENOST PŘ. ŘEZŮ:



SOUŘADNICOVÝ S-JTSK, VÝŠKOVÝ SYSTÉM BpV

OBJEDNATEL:  Královéhradecký kraj Pivovarské náměstí 1245 500 03 Hradec Králové		ZHOTOVITEL:  AF-CITYPLAN s.r.o. MAGISTRŮ 1275/13 140 00 PRAHA 4 tel.: +420 277 005 500 www.afconsult.com www.af-cityplan.cz	
HLAVNÍ INŽENÝR PROJEKTU:  Ing. VÁCLAV BARTŮŇEK	ZODPOVĚDNÝ PROJEKTANT:  Ing. VÁCLAV BARTŮŇEK	VYPRACOVAL:  Ing. JAN SUCHÁNEK	KONTROLOVAL:  Ing. JAKUB VYHNÁNEK
NÁZEV PROJEKTU: II/302 STAROSTÍN - BROUMOV - HRANICE ČR - PR, III. část Broumov km 10,098 - 10,232			
ČÁST:	STAVEBNÍ ČÁST		
STAVEBNÍ OBJEKT:	SO 105.3 - BROUMOV, KM 10,098 - 10,232		
PŘÍLOHA:	PODÉLNÝ PROFIL		
KRAJ:	Královéhradecký kraj	ČÁST:	D
DATUM:	01/2020	PŘÍLOHA Č.:	
STUPEŇ:	DUSP/PDPS	ČÍSLO PARE:	
MĚŘÍTKO:	1:1000/100		
Č. ZAKÁZKY:	15-2-086		